

Tárgy: "A 2020-2024 évekhez kapcsolódóan, országos közúthálózaton történő fejlesztési és felújítási munkák tervezési feladatainak ellátására keretmegállapodások megkötése 3 részben"
Tervezési KM 2020-2024. KeMo. 20. versenyújranyitás

Megbízó:



Magyar Közút NZrt.

Szerződésszám:

KB-2021/1001056/001/00

Megrendelésszám:




BÍRÁLATI TERV

11.21.022

Heves megye

**3204. jelű Gyöngyös-Heves összekötő út
17+400 km szelvényében körforgalom építése**

A terv adatai EOVS rendszerben vannak és EOMA alapszintre vonatkoznak.

Szakasztervező:	FOMTERV Cím: 1024, Budapest Lövőház u. 37. Tel.: +36-1-345-9500, Telefax: +36-1-345-9550 E-mail: fomterv@fomterv.hu	Tervszám:	11.21.022
Elnök-vezérigazgató:	 Keszthelyi Tibor	Közlekedéstervezési igazgató:	 Takács Miklós
Szakág:	ÚTÉPÍTÉS, VÍZÉPÍTÉS ÉS FORGALOMTECHNIKA		
Tervfázis:	KIVITELI TERV	Rajzszám:	A22-13.03
Megnevezés:	Táblakonszignáció	Felelős Tervező:	 Kiss Károly KÉ-K/01-1213
Létesítmény:	3204. jelű Gyöngyös-Heves összekötő út 17+400 km szelvényében körforgalom építése	Tervező gyakornok:	 Gulyás Péter
Dátum:	2021. április 30.	Méretarány:	
		Tervező:	 Berecz Andrásné KÉ-K/01-9514
		Tervező:	

Ez a terv a tervező(k) szellemi terméke, melynek védelmét jogszabály biztosítja.
A digitális változat a tervező(k) által aláírt papíralapú tervdokumentáció tervazonos másolata.

Táblakonszignáció 3204 jelű út 17+400 kmsz-ben épülő körforgalom

tervezett belterület

ssz.	jelzéskép	terület (m ²)	menny.
1.		2,640	1 db
2.		2,737	1 db
3.		2,806	1 db
4.		0,848	1 db
5.		0,509	1 db
6.		0,414	1 db
7.		0,060	3 db
8.		0,243	3 db
9.		0,243	3 db
10.		0,243	3 db
11.		0,243	7 db
12.		0,283	4 db
13.		0,283	1 db
14.		0,283	1 db

tervezett belterület

ssz.	jelzéskép	terület (m ²)	menny.
16.		0,283	3 db
17.		0,283	1 db
18.		0,125	2 db
19.		0,125	3 db

megszüntetendő belterület

ssz.	jelzéskép	terület (m ²)	menny.
1.			1 db
2.			1 db
3.			4 db
4.			2 db
5.			5 db
6.			2 db
7.			3 db
8.			3 db
9.			2 db